Agència Catalana de l'Aigua

Data última actualització: 11/10/2024 12:01

Estat dels embassaments del sistema Ter-Llobregat de capacitat superior a 2 hm³ a 11/10/2024 (dades agregades del dia anterior)

Embassament (Conca)	Volum màxim	Estat actual		Estat fa un any		Mitjana a la mateixa data	
	hm³	hm³	%	hm³	%	5 anys hm³	10 anys hm³
Sau (Vilanova de Sau)	165,26	29,84	18,06	27,65	16,73	68,37	88,64
Susqueda (Osor)	233,00	77,15	33,11	52,11	22,36	143,72	158,29
la Baells (Cercs)	109,43	44,09	40,29	29,18	26,66	63,51	71,52
la Llosa del Cavall (Navès)	80,00	19,18	23,97	17,01	21,26	44,15	51,68
Sant Ponç (Clariana de Cardener)	24,38	8,17	33,51	6,29	25,81	16,76	19,69
TOTAL	**612,07**	**178,42**	**29,15**	**132,23**	**21,60**	**336,51**	**389,83**

Les dades de l'estat actual estan pendents de validar

Agència Catalana de l'Aigua

Data última actualització: 11/10/2024 12:01

Sau (Vilanova de Sau)

Capacitat = 165,26 hm³

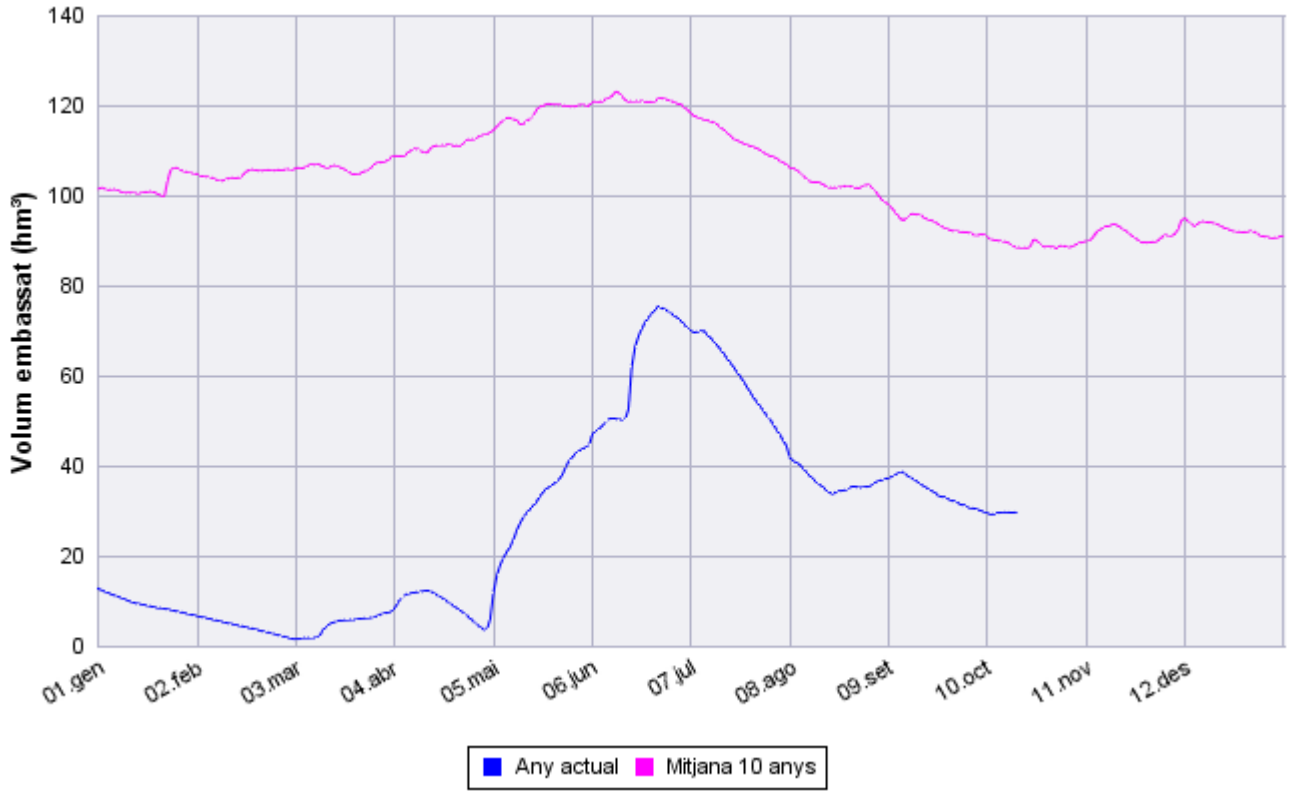

Susqueda (Osor)

Capacitat = 233,00 hm³

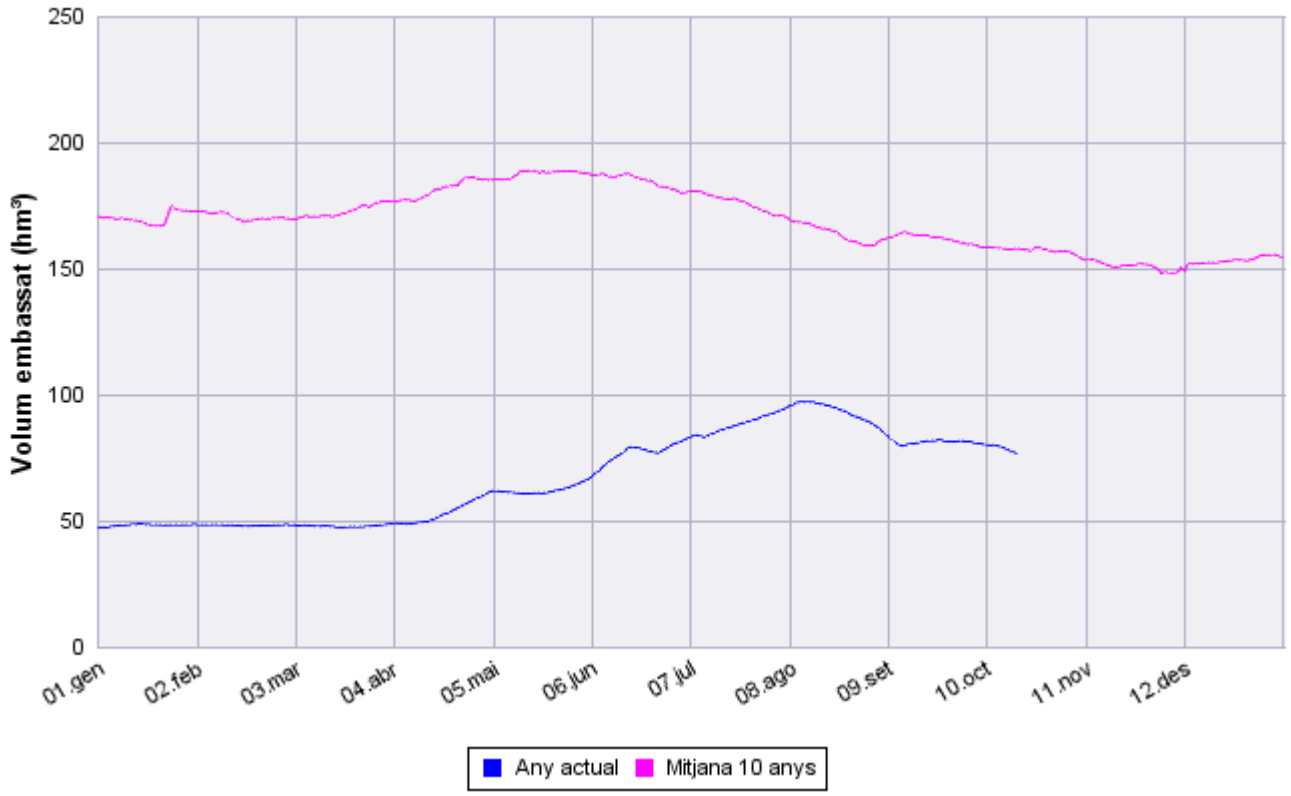

Agència Catalana de l'Aigua

Data última actualització: 11/10/2024 12:01

la Baells (Cercs)

Capacitat = 109,43 hm³

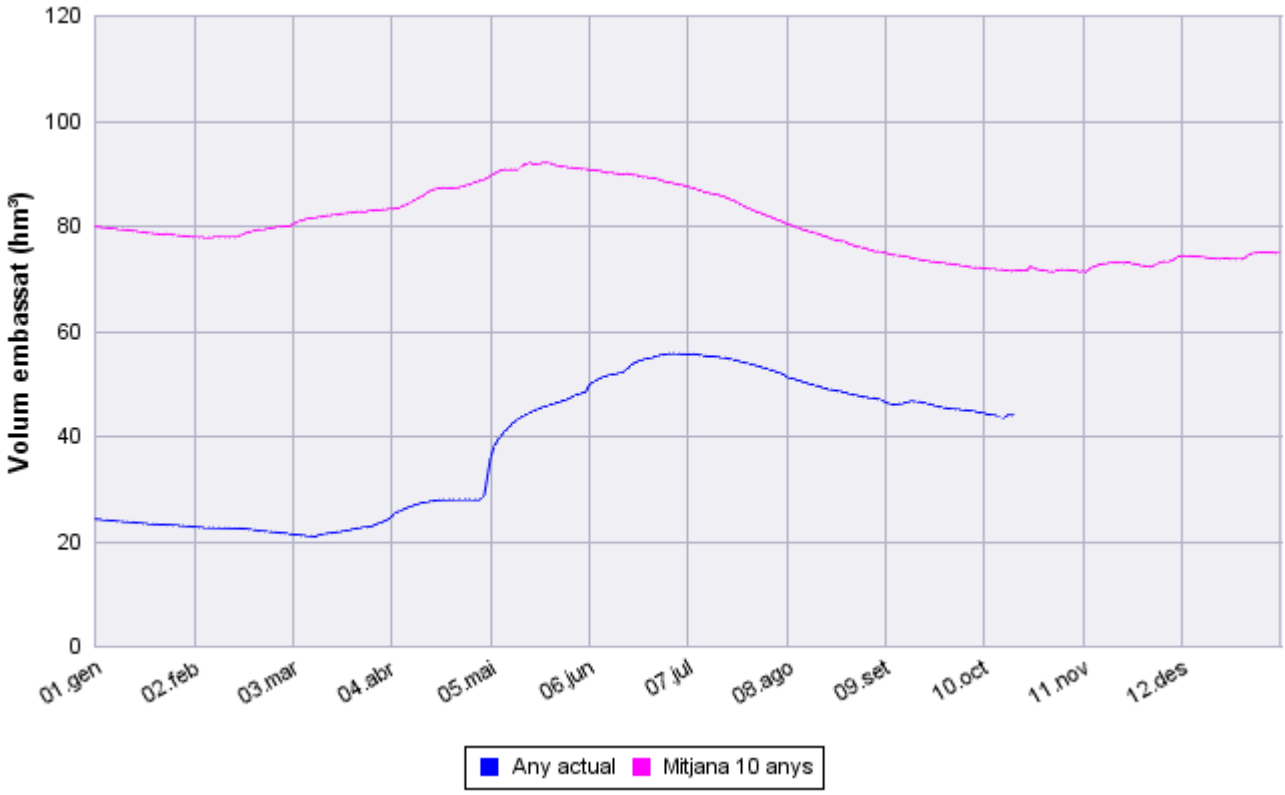

la Llosa del Cavall (Navès)

Capacitat = 80,00 hm³

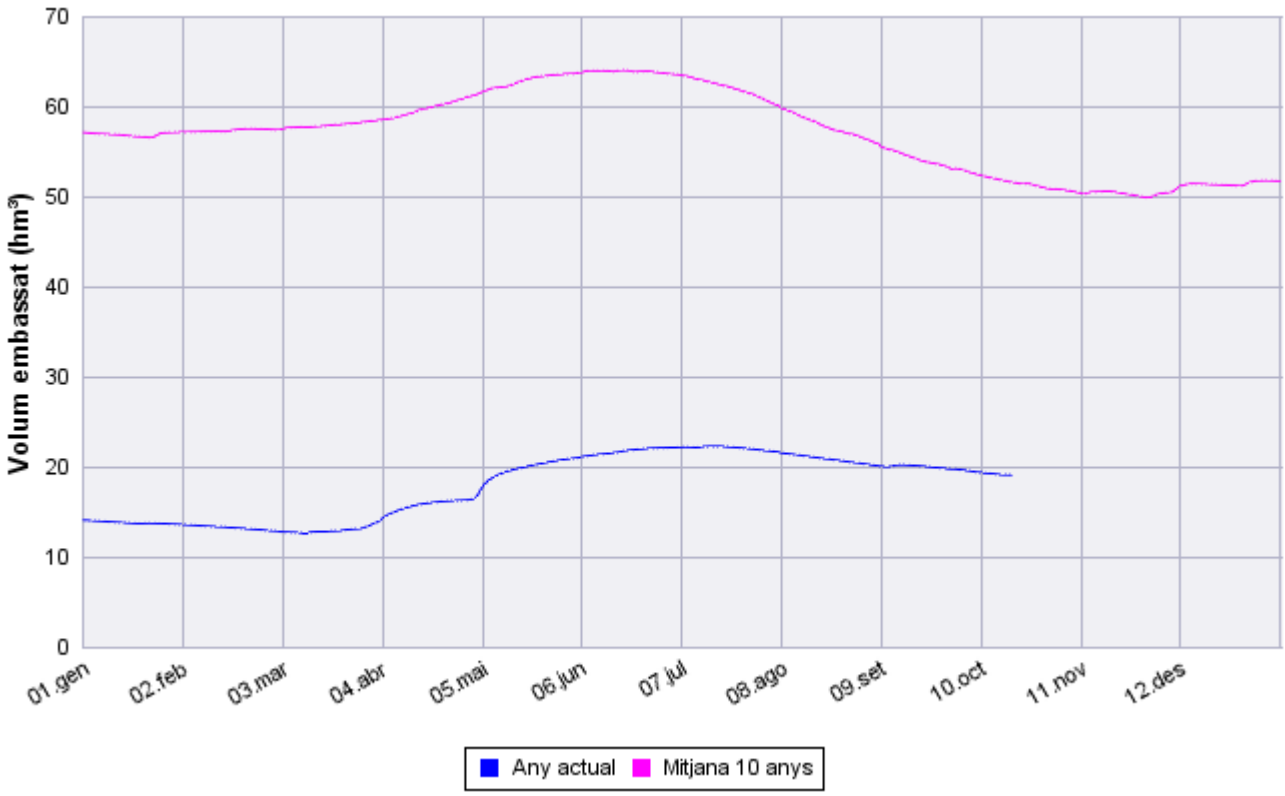

Agència Catalana de l'Aigua

Data última actualització: 11/10/2024 12:01

Sant Ponç (Clariana de Cardener)
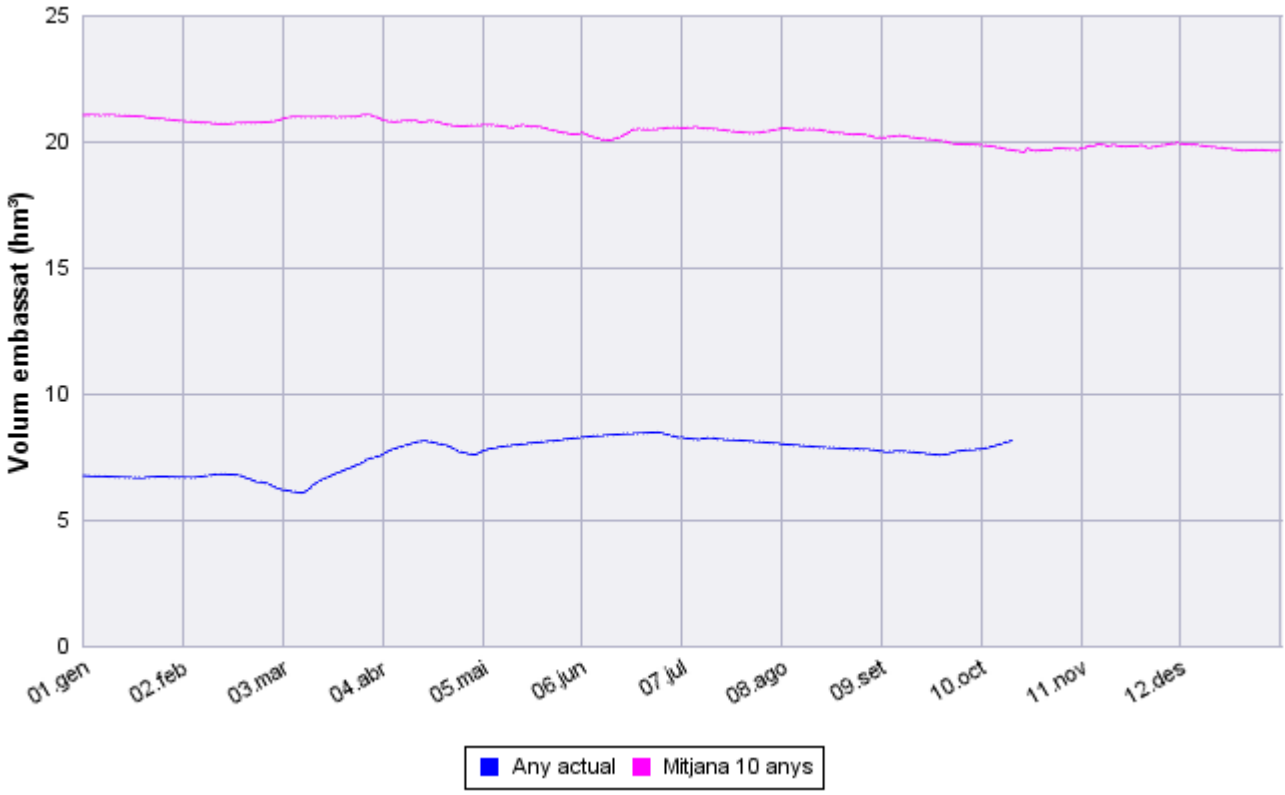
Capacitat = 24,38 hm³